Annexe N°2

-EXPEDITION-

PROCES VERBAL DE CONSTAT

L'AN DEUX MILLE DIX-NEUF

LE QUATORZE FEVRIER,

LE DIX-HUIT MARS,

ET LE HUIT AVRIL,

A LA REQUETE DE :

La SASU FERME EOLIENNE DE VRITZ, société immatriculée au RCS de PARIS sous le numéro 794 218 610 dont le siège social est sis à PARIS, 233 rue du Faubourg Saint-Martin, agissant poursuites et diligences de ses représentants légaux en exercice, domiciliés en cette qualité audit siège,

Laquelle souhaite faire procéder à un constat de l'affichage sur site de quatre panneaux portant AVIS D'ENQUETE PUBLIQUE pour l'obtention de l'autorisation d'exploiter un parc éolien composé de trois éoliennes et un poste de livraison sur la commune de VRITZ, commune nouvelle de VALLONS DE L'ERDRE (Maine et Loire), près du lieudit La Croix David, et me requiert à cet effet.

DEFERANT A CETTE REQUISITION :

Je, Maître Nolwenn, Vicky, Julie, Maud BARBIER-SOUCHELEAU, Huissier de Justice à la résidence de SEGRE-EN-ANJOU-BLEU (Maine et Loire), 14 Rue Lazare Carnot soussignée,

Me suis transportée, Commune de VRITZ, commune nouvelle de VALLONS DE L'ERDRE (Maine et Loire), et me suis dirigée à l'aide du plan d'implantation communiqué par Monsieur JOUANY Edouard, Chargé d'Etudes de la Société ENERGIE TEAM, société chargée du projet de réalisation du parc éolien, dont une copie est jointe au présent acte.

Et me trouvant au niveau des quatre points matérialisés sur le plan d'implantation par les mentions EP1, EP2, EP3 et EP4, je constate ce qui suit :

I- LE QUATORZE FEVRIER DEUX MILLE DIX-NEUF

A – EP1 près du lieudit La Croix David

Me trouvant sur la voie publique, à 16h50, à l'intersection près du lieudit La Croix David, je relève la présence d'un panneau portant des mentions visibles depuis ladite voie publique.

Il s'agit d'un panneau comportant la reproduction de l'AVIS D'ENQUETE PUBLIQUE dont un exemplaire est joint au présent acte. Les termes du panneau sont en tous points identiques au document joint. La reproduction est effectuée sur un support plastifié mesurant 42 centimètres de large et 61 centimètres de haut.

L'avis est imprimé sur un fond jaune avec des caractères lisibles pour le public.

Le panneau est composé d'un poteau de bois enfoncé dans le sol et de l'avis reproduit sur les deux faces dudit panneau.

L'avis est apposé sur le poteau à plusieurs centimètres du sol de façon à être visible et lisible du public.



Me trouvant à proximité du panneau, avec un logiciel GPS (MyGPSCoor…) présent sur le téléphone portable de mon Etude, je relève les coordonnées GPS suivantes :
Latitude : 47,608872
Longitude : -1,105967

B – <u>EP2 Route Départementale n°134</u>

Me trouvant sur la voie publique, à 16h29, je relève la présence d'un panneau portant des mentions visibles depuis ladite voie publique.

Il s'agit d'un panneau comportant la reproduction de l'AVIS D'ENQUETE PUBLIQUE dont un exemplaire est joint au présent acte. Les termes du panneau sont en tous points identiques au document joint. La reproduction est effectuée sur un support plastifié mesurant 42 centimètres de large et 61 centimètres de haut.

L'avis est imprimé sur un fond jaune avec des caractères lisibles pour le public.

Le panneau est composé d'un poteau de bois enfoncé dans le sol et de l'avis reproduit sur les deux faces dudit panneau.

L'avis est apposé à plusieurs centimètres du sol de façon à être visible et lisible du public.



Me trouvant à proximité du panneau, avec un logiciel GPS (MyGPSCoor…) présent sur le téléphone portable de mon Etude, je relève les coordonnées GPS suivantes :
Latitude : 47,600613
Longitude : -1,087332

C – EP3 près du lieudit La Lande Rangeard

Me trouvant sur la voie publique, à 16h04, en direction du lieudit La Tesserie, je relève la présence d'un panneau portant des mentions visibles depuis ladite voie publique.

Il s'agit d'un panneau comportant la reproduction de l'AVIS D'ENQUETE PUBLIQUE dont un exemplaire est joint au présent acte. Les termes du panneau sont en tous points identiques au document joint. La reproduction est effectuée sur un support plastifié mesurant 42 centimètres de large et 61 centimètres de haut.

L'avis est imprimé sur un fond jaune avec des caractères lisibles pour le public.

Le panneau est composé d'un poteau de bois enfoncé dans le sol et de l'avis reproduit sur les deux faces dudit panneau.

L'avis est apposé à 49 centimètres du sol de façon à être visible et lisible du public.



Me trouvant à proximité du panneau, avec un logiciel GPS (MyGPSCoor…) présent sur le téléphone portable de mon Etude, je relève les coordonnées GPS suivantes :
Latitude : 47,583255
Longitude : -1,088365

D – EP4 près du lieudit La Boublinais

Me trouvant sur la voie publique, à 16h15 je relève la présence d'un panneau portant des mentions visibles depuis ladite voie publique.

Il s'agit d'un panneau comportant la reproduction de l'AVIS D'ENQUETE PUBLIQUE dont un exemplaire est joint au présent acte. Les termes du panneau sont en tous points identiques au document joint. La reproduction est effectuée sur un support plastifié mesurant 42 centimètres de large et 61 centimètres de haut.

L'avis est imprimé sur un fond jaune avec des caractères lisibles pour le public.

Le panneau est composé d'un poteau de bois enfoncé dans le sol et de l'avis reproduit sur les deux faces dudit panneau.

L'avis est apposé à 50 centimètres du sol de façon à être visible et lisible du public.



Me trouvant à proximité du panneau, avec un logiciel GPS (MyGPSCoor…) présent sur le téléphone portable de mon Etude, je relève les coordonnées GPS suivantes :
Latitude : 47,590142
Longitude : -1,118568

II- LE DIX-HUIT MARS DEUX MILLE DIX-NEUF

A – EP1 près du Lieudit La Croix David

Me trouvant sur la voie publique, à 16H55, je relève la présence d'un panneau portant des mentions visibles depuis ladite voie publique.

Il s'agit d'un panneau comportant la reproduction de l'AVIS D'ENQUETE PUBLIQUE dont un exemplaire est joint au présent acte. Les termes du panneau sont en tous points identiques au document joint. La reproduction est effectuée sur un support plastifié mesurant 42 centimètres de large et 61 centimètres de haut.

L'avis est imprimé sur un fond jaune avec des caractères lisibles pour le public.

Le panneau est composé d'un poteau de bois enfoncé dans le sol et de l'avis reproduit sur les deux faces dudit panneau.

L'avis est apposé à plusieurs centimètres du sol de façon à être visible et lisible du public.

Me trouvant à proximité du panneau, avec un logiciel GPS (MyGPSCoor…) présent sur le téléphone portable de mon Etude, je relève les coordonnées GPS suivantes :
Latitude : 47,608844
Longitude : - 1,105976

B – <u>EP2 Route Départementale n°134</u>

Me trouvant sur la voie publique, à 16H58, je relève la présence d'un panneau portant des mentions visibles depuis ladite voie publique.

Il s'agit d'un panneau comportant la reproduction de l'AVIS D'ENQUETE PUBLIQUE dont un exemplaire est joint au présent acte. Les termes du panneau sont en tous points identiques au document joint. La reproduction est effectuée sur un support plastifié mesurant 42 centimètres de large et 61 centimètres de haut.

L'avis est imprimé sur un fond jaune avec des caractères lisibles pour le public.

Le panneau est composé d'un poteau de bois enfoncé dans le sol et de l'avis reproduit sur les deux faces dudit panneau.

L'avis est apposé à plusieurs centimètres du sol de façon à être visible et lisible du public.



Me trouvant à proximité du panneau, avec un logiciel GPS (MyGPSCoor…) présent sur le téléphone portable de mon Etude, je relève les coordonnées GPS suivantes :
Latitude : 47,600590
Longitude : -1,087358

C – EP3 près du lieudit La Lande Rangeard

Me trouvant sur la voie publique, à 16H47, je relève la présence d'un panneau portant des mentions visibles depuis ladite voie publique.

Il s'agit d'un panneau comportant la reproduction de l'AVIS D'ENQUETE PUBLIQUE dont un exemplaire est joint au présent acte. Les termes du panneau sont en tous points identiques au document joint. La reproduction est effectuée sur un support plastifié mesurant 42 centimètres de large et 61 centimètres de haut.

L'avis est imprimé sur un fond jaune avec des caractères lisibles pour le public.

Le panneau est composé d'un poteau de bois enfoncé dans le sol et de l'avis reproduit sur les deux faces dudit panneau.

L'avis est apposé à plusieurs centimètres du sol de façon à être visible et lisible du public.

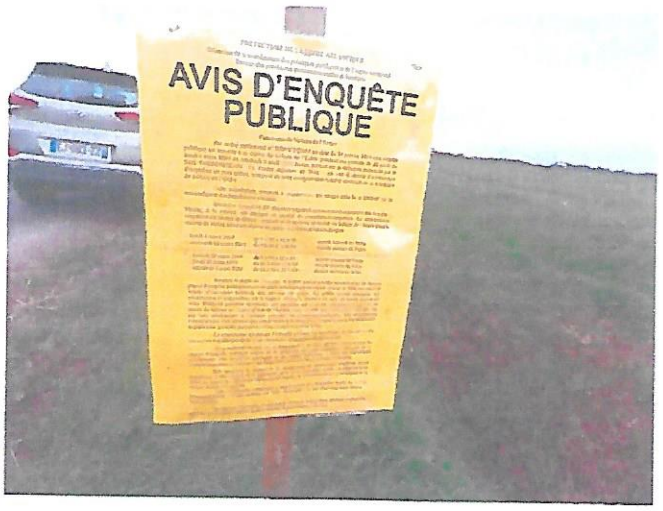

Me trouvant à proximité du panneau, avec un logiciel GPS (MyGPSCoor…) présent sur le téléphone portable de mon Etude, je relève les coordonnées GPS suivantes :
Latitude : 47,583392
Longitude : -1.088428

D – <u>EP4 près du lieudit la Boublinais</u>

Me trouvant sur la voie publique, à 16H51, je relève la présence d'un panneau portant des mentions visibles depuis ladite voie publique.

Il s'agit d'un panneau comportant la reproduction de l'AVIS D'ENQUETE PUBLIQUE dont un exemplaire est joint au présent acte. Les termes du panneau sont en tous points identiques au document joint. La reproduction est effectuée sur un support plastifié mesurant 42 centimètres de large et 61 centimètres de haut.

L'avis est imprimé sur un fond jaune avec des caractères lisibles pour le public.

Le panneau est composé d'un poteau de bois enfoncé dans le sol et de l'avis reproduit sur les deux faces dudit panneau.

L'avis est apposé à plusieurs centimètres du sol de façon à être visible et lisible du public.

Me trouvant à proximité du panneau, avec un logiciel GPS (MyGPSCoor…) présent sur le téléphone portable de mon Etude, je relève les coordonnées GPS suivantes :
Latitude : 47,600590
Longitude : -1,087358

III- LE HUIT AVRIL DEUX MILLE DIX-NEUF

A – EP1 près du lieudit La Croix David

Me trouvant sur la voie publique, à 18h28 je relève la présence d'un panneau portant des mentions visibles depuis ladite voie publique.

Il s'agit d'un panneau comportant la reproduction de l'AVIS D'ENQUETE PUBLIQUE dont un exemplaire est joint au présent acte. Les termes du panneau sont en tous points identiques au document joint. La reproduction est effectuée sur un support plastifié mesurant 42 centimètres de large et 61 centimètres de haut.

L'avis est imprimé sur un fond jaune avec des caractères lisibles pour le public.

Le panneau est composé d'un poteau de bois enfoncé dans le sol et de l'avis reproduit sur les deux faces dudit panneau.

L'avis est apposé à plusieurs centimètres du sol de façon à être visible et lisible du public.

Me trouvant à proximité du panneau, avec un logiciel GPS (MyGPSCoor…) présent sur le téléphone portable de mon Etude, je relève les coordonnées GPS suivantes :
Latitude : 47,608875
Longitude : -1,106065

B – <u>EP2 Route Départementale n°134</u>

Me trouvant sur la voie publique, à 18h31, je relève la présence d'un panneau portant des mentions visibles depuis ladite voie publique.

Il s'agit d'un panneau comportant la reproduction de l'AVIS D'ENQUETE PUBLIQUE dont un exemplaire est joint au présent acte. Les termes du panneau sont en tous points identiques au document joint. La reproduction est effectuée sur un support plastifié mesurant 42 centimètres de large et 61 centimètres de haut.

L'avis est imprimé sur un fond jaune avec des caractères lisibles pour le public.

Le panneau est composé d'un poteau de bois enfoncé dans le sol et de l'avis reproduit sur les deux faces dudit panneau.

L'avis est apposé à plusieurs centimètres du sol de façon à être visible et lisible du public.

AVIS D'ENQUÊTE
PUBLIQUE

Me trouvant à proximité du panneau, avec un logiciel GPS (MyGPSCoor…) présent sur le téléphone portable de mon Etude, je relève les coordonnées GPS suivantes :
Latitude : 47,600620
Longitude : -1,087384

C – EP3 près du lieudit la Lande Rangeard

Me trouvant sur la voie publique, à 18 h 37, près du lieudit La Lande Rangeard, en direction du lieudit La Tesserie, je constate qu'il n'y a pas de panneau annonçant l'avis d'enquête publique.

D – EP4 près du lieudit la Boublinais

Me trouvant sur la voie publique, à 18h23 je relève la présence d'un panneau portant des mentions visibles depuis ladite voie publique.

Il s'agit d'un panneau comportant la reproduction de l'AVIS D'ENQUETE PUBLIQUE dont un exemplaire est joint au présent acte. Les termes du panneau sont en tous points identiques au document joint. La reproduction est effectuée sur un support plastifié mesurant 42 centimètres de large et 61 centimètres de haut.

L'avis est imprimé sur un fond jaune avec des caractères lisibles pour le public.

Le panneau est composé d'un poteau de bois enfoncé dans le sol et de l'avis reproduit sur les deux faces dudit panneau.

L'avis est apposé à plusieurs centimètres du sol de façon à être visible et lisible du public.

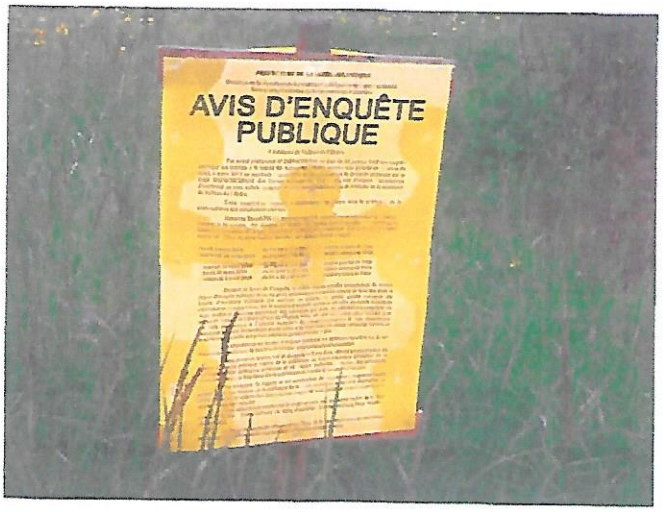

Me trouvant à proximité du panneau, avec un logiciel GPS (MyGPSCoor…) présent sur le téléphone portable de mon Etude, je relève les coordonnées GPS suivantes :
Latitude : 47,590128
Longitude : -1,118623

A la fin de mes constatations, je me retire pour dresser le présent Procès-Verbal de Constat.

L'Huissier de Justice soussignée, certifie que les clichés photographiques du présent Procès-Verbal de Constat n'ont fait l'objet d'aucune modification par un quelconque logiciel numérique.

Les relevés des coordonnées GPS sont effectués avec une précision d'environ 5 mètres, selon les indications fournies par le logiciel utilisé pour effectuer lesdits relevés.

Et de tout ce que dessus, je dresse le présent Procès-Verbal de Constat sur 17 pages,
Auxquelles je joins la copie du plan d'implantation communiqué par Monsieur JOUANY et l'AVIS D'ENQUETE PUBLIQUE publié,
Le tout pour servir et valoir ce que de droit.

DONT ACTE.

Coût de l'acte en Euros :

Honoraires constat	720,00
SCT art A444-48 Code de Commerce	7.67
TOTAL HT	727,67
TVA 20 % art 302 bis Y CGI	145,53
TOTAL	**873,20**